
















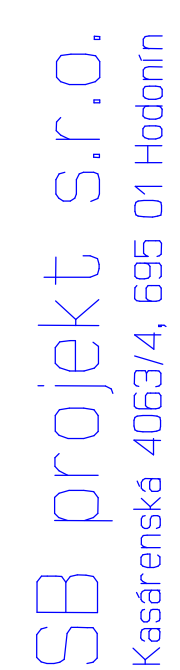
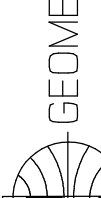


směr Velké Karlovice

	hranice parcely katastru nemovitostí
	súhlasová línia
	hranice katastrálnych území
	hranice dražadného pozemku – SZDC, s.o.
	hranice dražadného pozemku – CD, a.s.
	hranice dražadných parciel – SZDC, s.o. a.s. Kollárovej
	okraj pozemku SZDC, s.o.
	pozemok k číslu pozemku SZDC, s.o.
	odčlenený ústunok
	pozemok k číslu pozemku CD, a.s.
	odčlenený stavovok
	odčlenený zbor
	s následným výberným bremenom
	trvalý zbor
	číslo pozemku
	číslo trvalého zboru

[illegible]

Klasifikace dle Územní úspravy, název stavby:	Výstavištní V-193084	Kontrola
Jednotlivá část:	Dobruška 00377 Ing. Světlouba Sokolová 6.2.2017 Dobruška 00377, Nové Město, 1000 praha 1	
Název zakázky :	Sb projekt s.r.o., kašperská 4263/4, 695 01 Hodonín 1	



GEOMETRA s.v.a.

Rekonstrukce PZS v km 14,208 (P8084)

na trati Vsetín – Velké Karlovice

zemeřnická kancelář s.r.o.
K Y J U D V , Masarykovo nám. 63
tel. 518 611 666
toll - 253 827 27

Zakázka č.	29/2018
Datum	azrén
Source syst.	S-JTSK
Výškový syst.	Bpv
Měřitko	1 : 1000

SEZNAM PS, SO :

PS 01	Uprava zariadenia zabezpečovacieho zariadení (SZZ) v zst. Haehtov
PS 02	Prejatie, zariadenia zabezpečovacieho zariadení
PS 03	Zelenizní svrsek
SO 01	Zelenizní svrsek
SO 02	Zelenizní prejezd
SO 03	Zelenizní komunikace
SO 03.1	Provizní komunikace
SO 04	Uprava brány a oplocení
SO 05	Elektrická príloha PZS v k2,208

PS 01	Úprava stacionárního zabezpečovacího zařízení (SZZ) v 2st. Hlavníkov
PS 02	Přejízdové zabezpečovací zařízení
SO 01	Zelezniční svršek
SO 02	Zelezniční spodek
SO 03	Zelezniční přejezd
SO 031	Provozovní komunikace
SO 04	Úprava trávy a oplocení
SO 05	Elektrická přípojka PZS v km 14,208